



# Guyencourt - Saulcourt

France  
Picardie  
Somme



DOSSIER DE CANDIDATURE  
CONTRÔLE DE LA 4<sup>e</sup> FLEUR



Nous sommes heureux de vous accueillir dans une petite commune rurale de Picardie.  
Guyencourt-Saulcourt est un village essentiellement agricole qui a su préserver un certain cadre de vie à ses habitants.  
Ces dernières années, nous avons obtenu de nombreuses récompenses et parmi la plus belle,  
la médaille d'or au Concours Européen de l'Entente Florale en 2010.

Nous allons vous raconter notre aventure...

J'espère que vous en garderez un excellent souvenir et qu'elle vous donnera l'envie d'y revenir avec des amis.

Jean-Marie BLONDELLE, Maire de Guyencourt-Saulcourt.



# Sommaire



page 3

*Situation géographique et économique  
& l'Histoire du Village*

page 4

*Une forte ambition municipale  
& des habitants mobilisés autour du projet*

page 5

*L'embellissement au service du cadre de vie*

page 6

*Un environnement respecté*

page 7

*Une destination touristique authentique*

page 8

*Palmarès des récompenses*

**GUYENCOURT  
- SAULCOURT**

**Village Fleuri**

4 fleurs

## Situation géographique et économique

Situé entre Paris et Bruxelles au Nord de la Picardie, le village de Guyencourt-Saulcourt (136 habitants) est rattaché à la communauté de communes de Haute Somme qui compte 60 communes pour 28.000 habitants. Installé sur les collines du Vermandois, le paysage est vallonné, ponctué de petits bois, composé de vallées sèches où l'on pratique la grande culture (blé, betterave à sucre, pommes de terre, cultures légumières...).

La sucrerie de Sainte Emilie à Villers-Faucon, à 5 km, transforme les betteraves de la région en sucre tandis qu'à Estrées-Mons, l'entreprise Bonduelle transforme les légumes sous de multiples facettes.

Sur la commune de Guyencourt-Saulcourt, sont installées six fermes dont plusieurs pratiquent l'élevage (Charolais, Salers) et trois artisans.

A 40 km, l'usine AéroliA, filiale d'EADS, à Méaulte près d'Albert, réalise notamment les pointes avant des Airbus.



## L'Histoire du village

Jusqu'au XIX<sup>e</sup> siècle, les deux bourgs de Guyencourt et Saulcourt étaient séparés.

L'église de Guyencourt étant devenue inconvenante pour la dignité du culte, les paroissiens de Saulcourt et de Guyencourt organisèrent une souscription volontaire à laquelle vinrent se joindre d'autres dons, pour réaliser un édifice religieux plus convenable. Un terrain situé entre les deux bourgs fut trouvé et toute la population participa, chacun à sa façon, à sa construction. La nouvelle église de 30 mètres de long sur 13 mètres de large, fut consacrée par l'évêque d'Amiens le 19 juin 1844.

Au cours de la première guerre mondiale, l'église ainsi que toutes les habitations de Guyencourt-Saulcourt furent entièrement détruites. L'église fut reconstruite au même emplacement en 1928.

La brique rouge produite localement était le matériau le plus utilisé dans les années 1920 pour la Reconstruction. C'est une caractéristique du patrimoine de la Reconstruction. Il subsiste cependant encore quelques bâtiments dits « provisoires » établis à la hâte juste après la guerre en bois ou en torchis.



## Une forte ambition municipale

Au début des années 80, avec la mécanisation agricole, la plupart des habitants doivent trouver du travail à l'extérieur de la commune.

La commune prend conscience que, si elle veut garder sa population, elle devra offrir à ses habitants un cadre de vie exceptionnel.

Un projet global d'aménagement respectant l'identité du village Picard est envisagé avec le soutien du conseil municipal. Les gros travaux d'enfouissement des réseaux et d'aménagement de la place de la mairie ont été réalisés par des entreprises spécialisées. Tous les autres travaux d'aménagement paysager et de plantations ont été dessinés et réalisés par des bénévoles sous l'autorité du Maire de l'époque : Monsieur Michel Thiery.

L'accession à la quatrième fleur et par la suite la médaille d'or au concours Européen de l'Entente Florale ont permis à la commune d'augmenter sa notoriété. L'équipe de fleurissement s'est alors rapprochée des services du CAUE de la Somme et du CPIE pour réfléchir à un nouveau plan d'aménagement et de fleurissement en adéquation avec la nouvelle grille d'évolution du label.

Une présence du végétal toute l'année avec très peu de fleurissement hors sol, et l'utilisation d'espèces locales, permettent de créer une certaine harmonie entre le cœur du village et le paysage environnant que l'on peut découvrir en empruntant les sentiers pédestres.



Restauration de la mare



Remise en état de la chapelle  
« Notre Dame de la Délivrance » en 1983



Aménagement des talus entre la Mairie et l'église



## Des habitants mobilisés autour du projet

La commune n'ayant pas les moyens financiers de supporter tous ces travaux, l'association Guyencourt Nature et le comité des fêtes se sont employés par diverses manifestations à recueillir l'argent nécessaire à leurs réalisations. Cela a permis de renforcer les liens entre les habitants et d'être un objet de motivation supplémentaire. La participation des habitants se présente aussi sous formes de prêt de bâtiments, prêt de terrain pour la serre ou la pépinière, prêt de matériels (tracteur, remorque...).

**Des projets pédagogiques** sont organisés avec les écoles à travers des journées découvertes ou des ateliers de jardinage pendant l'année scolaire.



### Concours des maisons fleuries

Chaque année, les habitants participent au concours des maisons fleuries et une remise de prix a lieu tous les ans en automne.



## L'embellissement au service du cadre de vie

Après la guerre, le patrimoine paysager vécut des années difficiles avec la modernisation de l'agriculture. La commune a dû s'employer à le restaurer avec :



Des haies

Elles rappellent la présence du bocage autour des villages dans notre département. Elles sont aussi porteuses d'une forte image de ruralité. Elles sont très présentes dans notre commune et permettent de mettre en valeur le patrimoine bâti ou de faire la transition avec des habitations clairsemées.



Des arbres

Symboles de la nature, ils représentent dans notre culture l'histoire. De nombreuses variétés ont été plantées notamment près de monuments (chapelles, calvaires...). Nous faisons appel à des spécialistes en cas de besoin pour mettre en place les renouvellements.



Des plantes vivaces, les bulbes et les graminées

Présentes dans les jardins de nos grands-mères, elles symbolisent la nature et la campagne et s'adaptent depuis plusieurs années à nos politiques de développement durable. Elles prennent une place de plus en plus importante chaque année.



Des arbustes

En haie libre ou isolés, ils donnent du volume et de la couleur toute l'année. Ils constituent l'architecture paysagère et vont mettre en valeur le fleurissement.



Des plantes grimpantes

Elles soulignent les éléments du patrimoine et permettent une harmonie générale.



Des plantes annuelles

Plus modernes, elles donnent une touche finale à notre fleurissement. La commune emploie deux personnes à temps partiel. Une équipe de

bénévoles mobilisée tout au long de l'année permet de produire environ 12 000 plantes annuelles. Dès que les plantations en pleine terre sont terminées, le surplus est distribué aux habitants ou aux communes voisines.



Des pelouses, des prairies et des couvre-sols

Les accotements de voirie sont bordés de pelouses. Les couvre-sols sont utilisés à certains endroits particuliers car ils demandent peu d'entretien.

## Un environnement respecté

### • Biodiversité

Avec l'aide du CPIE (Centre Permanent d'Initiatives pour l'Environnement), nous essayons de sensibiliser les enfants des écoles environnantes à la biodiversité. Cette année, 200 élèves sont attendus sur notre commune pour des journées découvertes.

### • Ressources naturelles

#### Sol

Les plantes sont choisies en fonction de sa nature et de son exposition.

#### Eau

La commune dispose d'un réseau d'eau potable. Jusqu'au milieu du siècle dernier, les habitants allaient chercher l'eau aux fontaines. Il en reste une en souvenir sur la place du village. Désormais, toutes les habitations sont alimentées en eau courante.

Pour limiter la consommation d'eau, nous utilisons plusieurs sortes de paillage (lin, chanvre, broyats des déchets verts). Les eaux usées sont traitées dans des systèmes d'assainissement autonomes sous contrôle de la communauté de communes.

Dans le cimetière, une citerne recueille les eaux de pluie.

Une mare, symbole du village Picard, a été préservée, favorisant ainsi la biodiversité.

#### Intrants / Produits phytosanitaires

Nous employons très peu de produits phytosanitaires sauf en cas de péril végétal.

#### Déchets

C'est la communauté de communes de la Haute Somme qui est compétente en matière d'élimination des déchets. Un tri sélectif a été mis en place. Des composteurs individuels sont proposés aux habitants.

#### Énergie

Une gestion différenciée des espaces verts a permis à la commune de faire une économie de 20 à 25%.



### • Qualité de l'espace public

#### Propreté

La participation des habitants et le travail des bénévoles contribuent à la propreté de la commune.

#### Effacement des réseaux

Une partie des réseaux a été enfouie devant la mairie et l'église, d'autres tranches seront envisagées en fonction du renforcement des lignes électriques et de nos moyens.



Paillage en lin pour limiter la consommation d'eau.

## Une destination touristique authentique

### • Promotion du label


Depuis l'obtention de notre label « Villes et Villages Fleuris », nous sommes fréquemment sollicités pour recevoir des visiteurs ou pour des demandes de conseils. A chaque fois, nous essayons de leur assurer le meilleur accueil. Depuis 2004, la Fête des Villages Fleuris a lieu le premier week-end de juillet et rassemble près d'un millier de visiteurs. Sont organisés à cette occasion : des conférences sur le fleurissement, des stands de produits locaux, des visites guidées, des randonnées pédestres et promenades en calèches... Elle sert aussi à la promotion du label « villes et villages fleuris ».

### • Attraction touristique

Evidemment, la commune ne peut à elle seule mener une politique touristique. C'est pourquoi elle est partenaire de l'Office de tourisme Haute-Somme qui valorise notre territoire à travers trois éléments principaux : l'eau, la terre et la mémoire. De nombreux chemins de randonnée récemment balisés, ou en cours de balisage, vont structurer notre destination nature.

### • Site internet

Vous pouvez aussi découvrir d'autres photos de la commune sur notre site internet : [www.guyencourt-saulcourt.com](http://www.guyencourt-saulcourt.com)



## Palmarès des récompenses



1989 : Première participation au concours des villes et villages fleuris • Prix de la première participation

1992 : 1<sup>er</sup> du concours local • 1<sup>er</sup> du concours départemental

1996 : 1<sup>er</sup> du concours local • 1<sup>er</sup> du concours départemental • 1<sup>er</sup> du concours régional

Obtention de la 1<sup>ère</sup> fleur

1997 : Obtention de la 2<sup>ème</sup> fleur

1998 : Obtention de la 3<sup>ème</sup> fleur

2002 : Le jury National nous décerne la 4<sup>ème</sup> fleur

2010 : Obtention de la médaille d'or  
au concours Européen de l'Entente Florale.



*Nous avons transformé notre commune en grand jardin pour le plaisir des visiteurs  
en essayant de garder notre identité rurale.*

*C'est la passion et la mobilisation des habitants qui nous a permis de mener cette aventure  
qui dépasse maintenant nos frontières...*



« Accueillir c'est fleurir, Fleurir c'est sourire »

# Guyencourt - Saulcourt

- rue du Quesnoy 1
- rue de la Place 2
- rue de Péronne 3
- ruelle des Jardins 4
- rue Paul Lejeune 5
- rue de l'Eglise 6
- rue Martin Denis 7
- rue du Château 8
- rue des Bois 9
- rue des Chauffours 10

- A Jardin "Au chant du pinson"
- B Chapelle Notre-Dame de la Délivrance
- C Mare
- D Mairie
- E Eglise
- F Cimetière du Commonwealth
- G M. Le Maire
- H Chapelle Saint Michel



Guyencourt  
- Saulcourt



Photos : Commune de Guyencourt-Saulcourt • Rédaction : Jean-Marie Blondelle  
Conception & Impression : FOLIO 7 - Péronne - 03 22 78 31 55

